

# REGIONE CAMPANIA COMUNE DI GALLO MATESE

Provincia di Caserta

**SISTEMAZIONE, ADEGUAMENTO E MESSA IN SICUREZZA DELLA STRADA S.P. 89 E DELLE STRADE DI COLLEGAMENTO CON GALLO CENTRO E VALLELUNGA**

PROGETTAZIONE ESECUTIVA

6.1b STATO ATTUALE  
PLANIMETRIA GENERALE - RILIEVO FOTOGRAFICO  
TRATTI C-D / E-F  
TAVOLA 2/8

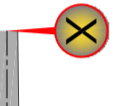







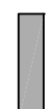



IL RESPONSABILE DEL PROCEDIMENTO  
Geom. Antonio Emilio Forlani

Scale: 1:1.000

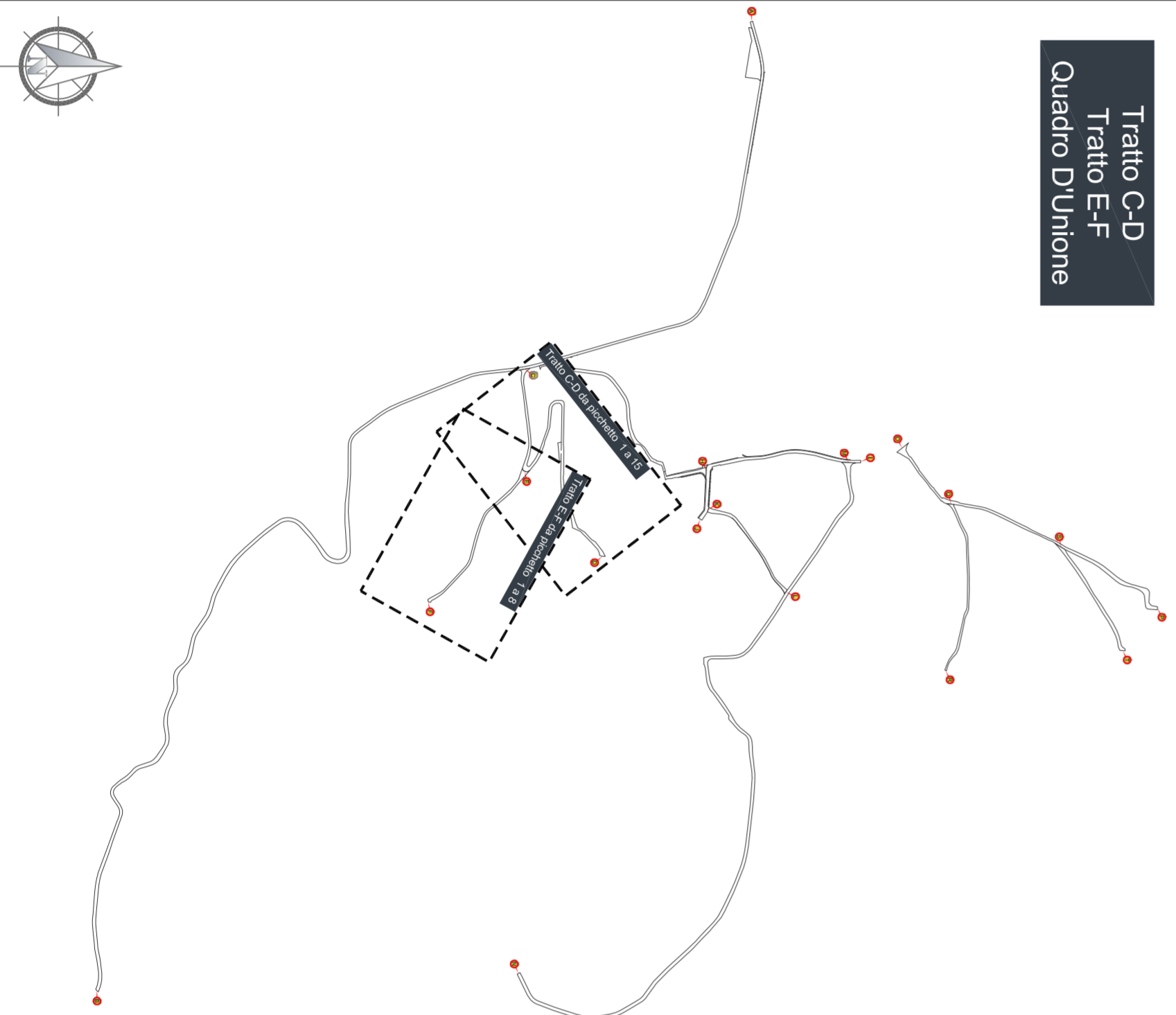
Data: Dicembre 2018

IL PROGETTISTA  
Ing. Pompeo Furno

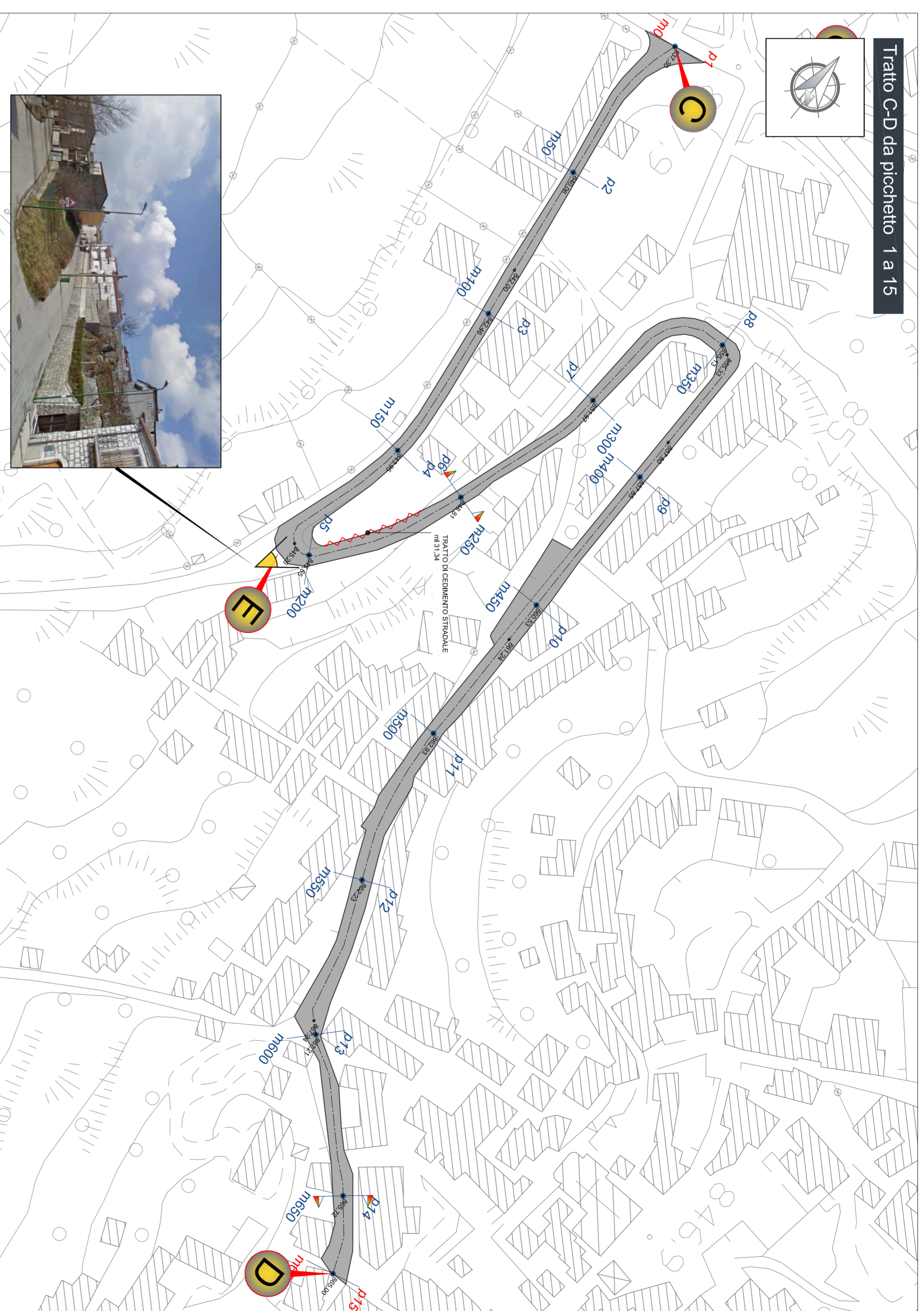
## LEGENDA

-  TRATTO DI STRADA OGGETTO DI INTERVENTO
  -  MARCIAPIEDE
  -  PUNTO DI RIPRESA FOTOGRAFICA
  -  QUOTA STRADALE
  -  NUMERO PICCHETTO
  -  PROGRESSIVA TRATTO
  -  SEZIONE STRADALE
  -  MURI E MURETTI DI RECINZIONE E/O PROTEZIONE
- ## LEGENDA
-  PAVIMENTAZIONE STRADALE IN ASFALTO
  -  CEMENTO STRADALE
  -  ZANIELLA
  -  FOSCO DI GUARDIA
- ## OPERE D'ARTE ESISTENTI OGGETTO DI INTERVENTO

Tratto C-D  
Tratto E-F  
Quadro D'Unione



Tratto C-D da picchetto 1 a 15



Tratto E-F da picchetto 1 a 8

